



АДМИНИСТРАЦИЯ ГОРОДА ПЕРМИ
ДЕПАРТАМЕНТ ЗЕМЕЛЬНЫХ ОТНОШЕНИЙ

РЕШЕНИЕ

о размещении объектов № 21-01-45-86 от 31 МАР 2021

г. Пермь, ул. Сибирская, 15

Департамент земельных отношений администрации города Перми в соответствии с пунктом 3 статьи 39.36 Земельного кодекса Российской Федерации, Положением о порядке и условиях размещения объектов на землях или земельных участках, находящихся в государственной или муниципальной собственности, на территории Пермского края без предоставления земельных участков и установления сервитутов, утвержденным постановлением Правительства Пермского края от 22.07.2015 № 478-п, заявлением от 24.03.2021 № 21-01-06-5230

разрешает ОАО «МРСК Урала» (ИНН 6671163413, ОГРН 1056604000970, место нахождения: 620026, Свердловская область, г. Екатеринбург, ул. Мамина-Сибиряка, д. 140)

размещение объекта: КЛ 0,4 кВ от ТП-7583, реконструкция РУ 0,4 кВ ТП-7583 (установка оборудования учета э/э), входящей в ЭСК ПС 110/35/6 кВ Южная, для электроснабжения киосков по адресу: Пермский край, г. Пермь, Индустриальный район, ограничен улицами Карпинского и Самолетной (перегон ст. Пермь-2-ст. Бахаревка от 1437 км ПК 10,50 м (950 м) до 1438 км ПК 1,50 м (50 м) (часть земельного участка с кадастровым номером 59:01:4411549:1)

способ размещения объекта: надземный

на землях: государственная собственность на которые не разграничена

на срок: бессрочно

местоположение: Пермский край, г. Пермь, Индустриальный район, ул. Карпинского

Территория, согласно схеме, расположена в зонах с особыми условиями использования территорий: охранный зона объектов электросетевого хозяйства, приаэродромная территория аэродрома аэропорта Большое Савино.

ОАО «МРСК Урала»:

1. Соблюдать правила охраны электрических сетей, установленные постановлением Правительства Российской Федерации от 24.02.2009 № 160 «О порядке установления охранных зон объектов электросетевого хозяйства и особых условий использования земельных участков, расположенных в границах таких зон».

2. Соблюдать правила охранных зон воздушного пространства, установленные постановлением Правительства Российской Федерации от 11.03.2010 № 138 «Об утверждении Федеральных правил использования воздушного пространства Российской Федерации».

3. ОАО «МРСК Урала» в соответствии с пунктом 7(2) Положения о порядке и условиях размещения объектов на землях или земельных участках, находящихся в государственной или муниципальной собственности, на территории Пермского края без предоставления земельных участков и установления сервитутов, утвержденного постановлением Правительства Пермского края от 22.07.2015 № 478-п, представить в департамент земельных отношений в течение 1 месяца с момента размещения объектов материалы контрольной геодезической съемки размещенных объектов на бумажном и электронном носителях на безвозмездной основе.

В соответствии со статьей 20¹ Закона Пермского края от 14.09.2011 № 805-ПК «О градостроительной деятельности в Пермском крае» ОАО «МРСК Урала»:

Не позднее, чем за 10 рабочих дней до начала строительства и реконструкции безвозмездно передать в департамент градостроительства и архитектуры администрации города Перми один экземпляр копий разделов проектной документации, предусмотренных пунктом 1 части 12 статьи 48 Градостроительного кодекса Российской Федерации.

В течение 10 рабочих дней после окончания работ по строительству, реконструкции безвозмездно передать в департамент градостроительства и архитектуры администрации города Перми схему, отображающую расположение объекта и сетей инженерно-технического обеспечения, подписанную ОАО «МРСК Урала», с приложением текстового и графического описания местоположения границ охранной и санитарно-защитной зоны, перечень координат характерных точек границ такой зоны.

Приложение: схема предполагаемых к использованию земель или части земельного участка с координатами поворотных точек границы земельного участка (на 1 л. в 1 экз.).

И.о. первого заместителя
начальника департамента



К.М.Хайруллина

Схема предполагаемых к использованию земель или части земельного участка

Объект: «Строительство КЛ 0,4 кВ от ТП-7583; Реконструкция РУ 0,4 кВ ТП-7583 (установка оборудования учета э/э), входящей в ЭСК ПС 110/35/6 кВ Южная, для электроснабжения киосков по адресу:

Пермский край, г. Пермь, Индустриальный район, ограничен улицами Карпинского и Самолетной (перегон ст. Пермь-2-ст. Бахаревка от 1437 км ПК 10,50 м (950 м) до 1438 км ПК 1, 50 м (50 м) (часть зем. участка с кад. номером 59:01:4411549:0001)».

Площадь земель: 130 кв.м.

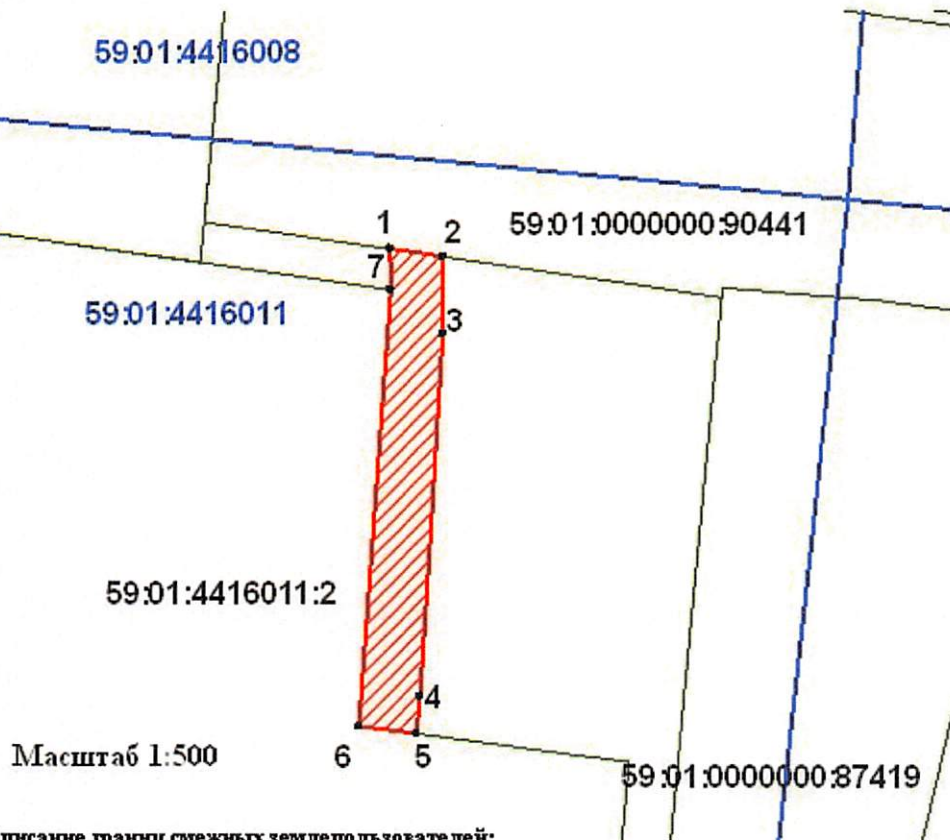
Местоположение объекта: Пермский край, г. Пермь, Индустриальный район, ул. Карпинского

Категория земель: Земли населенных пунктов.

Вид разрешенного использования: -

Каталог координат
(Система координат МСК-59)

№	X	Y
1	515542.26	2230495.17
2	515541.73	2230498.86
3	515536.42	2230498.88
4	515511.50	2230497.32
5	515508.94	2230497.06
6	515509.46	2230493.05
7	515539.49	2230495.22



Описание границ смежных землепользователей:



от 1 точки до 2 точки - земельный участок с кадастровым номером 59:01:0000000:90441

от 2 точки до 5 точки - муниципальная собственность

от 5 точки до 7 точки - земельный участок с кадастровым номером 59:01:4416011:2

от 7 точки до 1 точки - муниципальная собственность

Условные обозначения

-  - граница части земельного участка, на которую устанавливается действие сервитута
-  - граница кадастрового квартала
- 59:01:1717115:1699 - граница смежного земельного участка
- 59:01:1717115 - кадастровый номер земельного участка
- :90081/чзуп - кадастровый номер кадастрового квартала
- обозначение образуемой части земельного участка

Заявитель: _____

М.П.
(для юридических лиц и индивидуальных предпринимателей)

Лопинова П.В. (по доверенности № ПЭ-109-2021)

(подпись, расшифровка подписи)
Верно

(для юридических лиц и индивидуальных предпринимателей)